

第26回議會郡政質問에對한書面答辯資料

목 차

순번	제 목	해당부서
1	전임 군수의 군민과의 약속사항 이행실적 및 향후 추진계획	내 무 과
2	남면 한산2리 아파트 주민들의 실제 거주지와 주민등록상의 거주지가 상이한바 이에 대한 개선대책	"
3	공유재산내 주민거주 주택부지가 대부되지 않은 것과 하천부지 사용료와 실제 점용면적이 상이 한 것에 대한 대책	재 무 과
4	봉암 공업용지 조성사업의 공업용수 부족과 덕계공업용지 조성사업의 주민반발에 대한 대책	지역경제과
5	공수의 예방접종 실적	축 산 과
6	교현~우이간 도로확·포장 공사에 대한 대책 (추진과정 사본 포함)	건 설 과
7	주민 자율방역단의 방역소독 추진계획	보 건 소

郡政質問에 대한 書面答辯資料

내무과장 박상



質疑日字

94. 6. 10

質問議員

권 선 안

質
問
內
容
要
約

□ 題 目 : 전임군수 군민과의 약속사항 이행실적 및 추진계획

전임군수의 군민과의 약속사항 이행실적 및 향후추진계획

答辯日字

94. 6.

答 辯 者

答
辯
內
容

0 내용 별첨

전임군수군민과의대화시건의사항조치결과

양 주 군

전임군수 군민과의 대화시 건의사항 조치결과

□ 총괄

읍면별	건의건수	처 리 결 과				비 고
		계	해 결	불 가	검토중	
계	139	139	95	16	28	
'93주민 상견례시	39	39	19	5	15	
리장과해장 국대화시	38	38	26	1	11	
'94군민과의 대화시	62	62	50	10	2	

□ '93주민상견례시

읍면별	건의건수	처 리 결 과				비 고
		계	해 결	불 가	검토중	
계	39	39	19	5	15	
회 천 읍	6	6	1	2	3	
주 내 면	9	9	4	1	4	
은 현 면	6	6	5	-	1	
남 면	8	8	3	-	5	
광 적 면	1	1	1	-	-	
백 석 면	-	-	-	-	-	
장 흥 면	9	9	5	2	2	

○ 조치결과 목록

【해 결】 : 19건

- 덕정도시계획도로 개설 조기마무리
- 주내면 예비군 중대본부 면청사내 이전
- 삼승리 돌망태 설치
- 마전2리 도로 덧씌우기(암매부락)
- 평화로변 버스정류장내 쓰레기 수거철저
- 문화유적 가꾸기 사업추진
- 용암교 보수정비
- 선업교 교량설치사업 조기마무리
- 은현국교앞 신호등 설치
- 은현면 청사증축
- 상수2리 간이상수도 설치
- 반사경 설치 (남면 노인정앞)
- 농촌지역 민방위교육 방법 개선
- 광적면 청사 전면부지 매입
- 군사시설보호구역내 개량곳간 설치
- 송추노인정 입구 노후교량 재설치
- 장흥면사무소 지역을 취락지역으로 용도지정
- 장애인 보호대책 강구
- 농로개설 및 흙관매설(삼하리)

【불 가】 : 5건

- 의정부~덕정간 버스요금인하

- 덕정리 시장부지 포장요망
- 산북2리 마을회관 설치
- G.B담당공무원 1명 지원요망
- 서울시내버스 일영지역까지 연장운행

【검토결과】 : 15건

- 회암1리~봉양리 현암동간 도로포장공사
- 회암리~동두천시 탑동간 미포장구간 포장
- 민원불편해소를 위한 출장소 설치요망
- 산북1리 하천정비 및 석축설치
- 주내면사무소 앞 흙관설치
- 덕현국교옆 고읍리진입로 확장공사
- 은현지역 급수대책
- 공해업소 폐수로 인한 농민피해보상대책
- 신산리 시가지 버스정류장 조정
- 반사경 설치(상수리 안일주유소 앞)
- 신암저수지 식수오염 및 급수대책
- 남면 도시계획내 도로개설
- 동두천~구암리간 버스연장운행
- 송추유원지내의 조립식 천막 규격화
- 의정부~벽제간 도로확포장공사로 인한 주택이전대책

□ 리장과의 해장국대화

읍면별	건의건수	처 리 결 과				비 고
		계	해 결	불 가	검토중	
계	38	38	26	1	11	
회 천 읍	3	3	1	-	2	
주 내 면	5	5	5	-	-	
은 현 면	5	5	5	-	-	
남 면	7	7	5	-	2	
광 적 면	8	8	5	-	3	
백 석 면	9	9	5	1	3	
장 흥 면	1	1	-	-	1	

○ 조치결과 목록

【해 결】 : 26건

- 덕계천 복개지역 주차장관리 대책 강구
- 주민홍보용 마을앰프수리비 예산조치
- 남방1리 가로등 수리요망
- 주내면사무소~유양1리간 도로포장 공사
- 리전용 자전거구입지원 (자체해결)
- 생활하수처리 배수관설치(산북2리)
- 주요도로변 풀깎기 노임예산반영조치
- 연막소독에 따른 유류구입비 지원
- 선업교 우회도로 복구
- 하패1리 아스콘 덧씌우기
- 하패2리 아스콘 덧씌우기

- 수도병충해 방제용 입제농약보조
- 무허가 건축물 양성화 조치(남면 구암리)
- 신산3리 도로 아스콘 덧씌우기
- 봉암1리~한산1리간 도로포장
- 운암~한산1리간 도로포장
- 지하식 엔시리지 싸이로 설치비 지원
- 효촌낙시터 주변 쓰레기 처리대책
- 법시행이전 주택 건축물대장 등재
- 비암1리 마을안길포장
- 가업2리 식수대책
- 백석면사무소~가업2리간 아스콘덧씌우기
- 26사단APT~방성1리간 도로포장
- 연곡어린이집 증축
- 홍죽1리버스정류장 설치
- 농정관련 시청각자료(VTR)대여

【불 가】 : 1건

- 홍죽1리부락앞 횡단보도 설치

【검토필】 : 11건

- 국도침수지역 조치(명성아파트 입구)
- 덕산주택 하수도관 설치요망
- 양덕국교~25사단공병대간 폐수관로 설치
- 입암2리~한샘부락간 도로포장
- 석우리 하수구설치(신사대지역)
- 효촌1리 구도로 포장
- 가업1리 승리교~광적면 경계간 아스콘 덧씌우기
- 홍죽2리 배수처리용 홈관설치공사(단촌지역)
- 상하수도 본선 연장(방성3리)
- 송추계곡매표소이전

□ '94군민과의 대화시

읍면별	건의건수	처 리 결 과				비 고
		계	해 결	불 가	검토중	
계	63	63	50	10	2	
회 천 읍	12	12	9	3	-	
주 내 면	9	9	6	3	-	
은 현 면	4	4	4	-	-	
남 면	7	7	7	-	-	
광 적 면	7	7	5	1	1	
백 석 면	11	11	10	1	-	
장 흥 면	12	12	9	2	1	

○ 조치결과 목록

【해 결】 : 50건

- 게이트볼 휴식공간 설치
- 울정2리 노인회관 설치
- 만송2리~진풍기업앞 도로포장
- 백석 부추단지 농사자금 지원
- 오산2리~북지회관 박스 설치공사
- 하천부지 사용료 과중부과 조정
- 가남591-1번지상 현시가의 불균형조정
- 농어촌 구조개선사업 의문
- 주내면 지역개발 배려

- 회정공단 지역의 폐수처리대책
- 농업진흥구역 지정 관련 문의
- 백석천 · 신천 오염방지대책 및 우리농산물 애용홍보
- 행정구역 통폐합 문의
- 양주신문보도관련문의 (백석면 개발사업 삭감관련)
- 행정규제 완화 문의
- 음식찌꺼기 비료화에 따른 약품구입비 지원
- 학교내 롤온박스 설치토록 교육청 협조요망
- 그린벨트 완화내용 홍보 철저
- 종교시설 신증축시 규제완화
- 노인경노승차권 시외버스 적용 확대
- 장흥 체육공원내 시설 보강
- 재활용품 보관창고 설치(장흥면 부녀회)
- 교현~우이간 도로포장 추진상황 문의
- 개발제한 구역내 군동의 협의신청 일괄접수 방안
- 송추검문소지역 고가도로 설치문의
- 광적면 재무계 직원 1명 증원
- 소방도로편입용지의 잔여면적 매입
- 하천계획선 변경요망
- 농산물 수입개방이후 농정시책 문의
- 우량소 종자보급
- 지역발전을 위한 명문학교 육성
- 위탁영농을 통하여 수확된 벼 수매
- 민간기동순찰대 관심제고
- 신암저수지 가두리양식장 허가경위와 오염방지대책
- 상수도관 매설공사 감독철저
- 선업교 조기마무리
- 군청사 이전문제 문의

- 은현지역 상수도 보급대책
- 개인소유의 토지 국가소유시피해보상대책
- 군청사 이전관련 추진상황 문의
- 군정실적 및 계획서 배부
- 유선방송 독립가옥까지 설치
- 산북2리 자율방범대 운영비 지원
- 회정공단 상습침수지역 대책
- 율정2리 마을안길 도로 보수
- 반상회시 도·군의원 참석요망
- 3번국도 신호등 신호체계 조정
- 주택가 주차질서 계도
- 군청사 이전문제 문의

【불 가】 : 10건

- 회암~봉양간 도로포장
- 봉양2리 내촌사거리 신호등 설치
- 마전리 장충동부락 하수도 설치
- 마전교 설치공사
- 마전리 세월교 재설치
- 예비소방기사 365일 책정
- 상수도시설 분담금 경감대책
- 장흥면 토목직 1명 증원 요망
- 광백상수도 설치 공사비 경감대책
- 도시계획도로 개설시 보상가 재조정

【검토필】 : 2건

- 새마을사업 도로포장후 도로측량을 군에서 시행
- 장흥면 소방차 교체

전임군수 군민과의 대화시 건의사항 조치결과

☐ '93주민상견례시 :검토 15건

건의자	건의내용	처리결과	비고
덕정1리장 양우혁	<input type="checkbox"/> 회암1리~봉양리 현암동간 도로포장 공사 요망	○ 재정형편상 '94년도 추진불가 '95년도부터 년차지원 검토	
회암리249 임태순	<input type="checkbox"/> 회암리~동두천시 탑동간을 연결하는 장림고개 포장 요망	○ 93.8. 3통보 '95년도 56백만원 확보 0.4km 포장 (93.10월) ○ 잔여구간 : 년차사업 추진검토	
덕계3리장 이흥규	<input type="checkbox"/> 민원불편 해소를 위한 출장소 설치요망	○ '93. 8.3.통보 기구의 신규증설은 불가하나 ○ 민원불편 해소를 위한 덕계지역현장민 원실을 설치 운영코자 추진중에 있음 -운영시기 : 94.7월예정	

건의자	건의내용	처리결과	비고
산북1리장 송 부 원	<input type="checkbox"/> 산북1리 하천정비 및 석축설치 산북1리 불곡산 아래동네(부대옆)하천 정비 및 석축 설치요망	○ 군재정 형편상 사업추진이 불가하여 향후 소하천 정비계획법이 개정 시행 된후 년차적 투자계획에 의거 정비토 록 하겠음.	
의용소방대장 김 석 동	<input type="checkbox"/> 주내면사무소앞 홈관설치 장마시 국도 범람이 우려되므로 홈관 800mm추가매설 요망	○ 국도유지 관리사무소에 배수관 확장 요구(93.7.13)한바 있음 ○ 지속적인 협의로 사업이 추진되도록 할 것임	
만송교회 목사 김 현 경	<input type="checkbox"/> 덕현국교옆 고읍리 진입로 포장 덕현국교옆 고읍리방향 진입로가 협소하 여통행에 어려움이 있음 학교부지를 매입 확장될 수 있도록 교육 청과 협의후 도로확장 요망(50평)	○ 동두천시 교육청과 협의(93. 8.4) 경기도교육청으로 편입용지(150m')사 용승인요청중에 있음 (동두천시 교육청)	

건의자	건의내용	처리결과	비고
은현교회 목사 염인성	<input type="checkbox"/> 은현지역 급수대책 은현지역은 공장폐수등으로 식수난을 겪고 있음. 깨끗한 식수가 공급되도록 관정개발등 요구	○ 예산이 과다하게 소요되므로 제정형편 상 불가 (추후 검토하겠음)	지원불가
도의원 조웅래	<input type="checkbox"/> 공해업소 폐수로인한 농민피해보상대책 공해업소 폐수배출업소 단속 및 피해농 민에 대한 보상대책은	○ 향후 특별단속을 실시하고 구체적인 피해발생시 피해만큼보상이 이루어 지도록 하겠음	
개인택시운전자회 이정의	<input type="checkbox"/> 신산리 시가지 버스정류장 조정	○ '93 8.3 통보 주민의견수렴후 의정부경찰서와公安 협의 조정 검토	
	<input type="checkbox"/> 반사경 설치(상수리 안일주유소앞)	○ 용암~신산간도로확포장 공사 완료후 설치검토(도에서 시행)	
신산리 이견학	<input type="checkbox"/> 신암저수지 식수오염 및 급수대책	○ 임진강 광역상수도 급수지역에 편입시 켜 식수부족을 해결토록 하겠음	

건의자	건의내용	처리결과	비고
신산리 이견학	<input type="checkbox"/> 남면도시계획내 도로개설 신산리 지역은 도시계획이 수립되어 있으면서도 도로개설등 개발이 지연되어 지역발전에 지장을 초래하고 있음	○ 많은 재원이 소요되므로 장기계획을 수립 년차적으로 추진되도록 검토 하겠음	
구암리 조양래	<input type="checkbox"/> 동두천~구암리간 비스연장운행	○ 의정부시와 동두천시 대양여객,명진여객등 지속적인 협의를 기치 검토,조정이 되도록 노력하고 있음	
울대리 산64 전 문 수	<input type="checkbox"/> 송추유원지내의 조립식 천막 규격화	○ 94.6.24까지 추진하는 하천정비공사 완료후 국립공원 관리공단과 협의 내무부에 건의	
부곡리 307 채 광 석	<input type="checkbox"/> 의정부~벽제간 도로확포장 공사로인한 주택이전대책	○ 보상금은 기지급하였으므로 불가 타지역 이전 신속시 긍정적으로 검토 하겠음	

□ 리장과의 해장국대화시:검토11건

건의자	건의내용	처리결과	비고
덕계4리장 이 윤 복	<input type="checkbox"/> 국도침수지역 조치대책 명성아파트앞 국도의 로면이 고르지 못 하여 침수가 되므로 교통사고위험이 있음	○ 국도유지 건설사무소에서 사업계획 검토중	
덕계12리장 최 창 수	<input type="checkbox"/> 덕산주택 하수도관 설치요망	○ '94 제1회추경에 반영	
한산2리장 김 영 권	<input type="checkbox"/> 양덕국교~25사단공병대간 폐수관로 공사	○ '95년도 년차별 계획에 의거 조치예정	
운암 2리장	<input type="checkbox"/> 입암2리 ~한샘부락간 도로포장	○ '95년도 검토시행 예정	

건의자	건의내용	처리결과	비고
석우리장 홍재관	<input type="checkbox"/> 석우리 하수구설치 (신사대지역) 석우리 신사대지역 도로변에 설치한 기존하수구와 연결하여 침수를 예방할 수 있도록 예산조치	○ 현지 조사결과 지방도로로서 효과가 미흡하여 본예산 미확보	
효촌1리장 허종범	<input type="checkbox"/> 효촌1리 구도로포장	○ 94년 1회추경이후 년차시행 계획	
가남 2리장 김종윤	<input type="checkbox"/> 가남1리 승리교~광적면경계간 아스콘 덧씌우기	○ 도로관리사업소 북부지소에서 94 춘계 도로정비시 실시	
홍죽2리장 강정목	<input type="checkbox"/> 홍죽2리 회관앞 흙관매설 홍죽상회입구(단촌지역)도로횡단 배수 처리용 흙관설치공사 요망	○ 도로관리사업소 북부지소에서 94춘계 도로정비시 보수조치	

건의자	건의내용	처리결과	비고
방성3리장 임영빈	<input type="checkbox"/> 상하수도 본선 연장요망	○ 사업비가 60백만원이 소요되는바 현재 상수도특별회계 재원빈약으로 '94년 본예산에 미계상 (추후검토하겠음)	
울대2리장 원봉희	<input type="checkbox"/> 송추계곡 매표소 이전 송추계곡 부락입구에 설치한 매표소를 등산로 입구로 이전되도록 조치요망	○ 93. 8. 27 국립공원관리공단으로 이전 건의 ○ 국립공원 관리공단 측에서 94.상반기 까지 이전키로 주민에게 약속	

☐ '94군민과의 대화시 : 검토2건

건의자	건의내용	처리결과	비고
리장대표 허종범	<input type="checkbox"/> 새마을사업 도로포장후 도로측량을 군에서 지원	<ul style="list-style-type: none"> ○ '91~'93년사이의 시행한 도로측량을 위해 금년도 2,600만원의 예산확보되었음 ○ 위치를 알려주면 현황측량을 해서 현실에 맞도록 지목변경이 될수 있도록 검토하겠음 	
일영리 207-5 김광차	<input type="checkbox"/> 소방차 교체 장흥면 보유소방차는 폐차직전의 차를 배정해 주어 성능을 발휘하지 못하고 있음 교체 요망	<ul style="list-style-type: none"> ○ 차량의 내구년수 경과여부등 폐차기준 대상여부를 검토한후 조치되도록 고려해 보겠음. 	

군정질문에 관한 서면답변자료

內務課長 朴商益



質 疑 日 字		質 疑 議 員	
質 問 內 容 要 約	<p>남면 한산 2리 아파트 주민들의 실제 거주지와 주민등록상의 거주지가 상이한 바, 이에 대한 개선 대책은?</p>		
	答 辯 日 字	94. 6. 8	答 辯 者 내무과장 박 상 익
答 辯 內 容	<p>남면 한산 2리 아파트 행정구역 문제에 대하여 말씀드리겠습니다.</p> <p>○ 은현면 봉암리와 남면 한산리의 경계에 위치한 필승아파트는 A동은 은현면에 속하고 B동 25세대는 남면에 속한 관계로 자녀들의 학교문제등 여러가지 문제가 제기되고 있다고 알고 있습니다.</p> <p>○ 필승아파트의 생활권은 은현면이라고 파악되며, 따라서 주민들의 대다수가 자녀들이 가까운 봉암국민학교에 다닐 수 있도록 해줄 것을 요구하고 있습니다.</p> <p>○ 이 문제는 교육청과 협의하여 남면에 주민등록을 하고도 은현지역인 봉암국민학교에 다닐 수 있는지를 협의하겠으며, 나아가 같은 아파트단지내에 거주하는 이웃이 서로 다른 행정구역으로 나뉘어 있는 것은 바람직하지 못하다고 판단되므로 빠른 시일내 필승아파트에 대한 정확한 측량과 현황조사를 실시하여 아파트 전체가 단일 행정구역내에 들어갈 수 있는지를 판단, 조치토록 하겠습니다.</p>		

군정 질문에 대한 서면 답변 자료

재무과장 김 진



질문 일자	1994. 6. 8.	질문 의원	권 선 안 의원
질문 내용 요약	<p>0. 공유 재산중 미대부 주택 부지에 대한 대책</p> <p>. 공유 재산에 주민 거주 주택 부지가 대부되지 않고 있는것에 대한 대책을 설명하여 주시기 바랍니다.</p>		
	답변 일자	1994. 6. .	답변자 재무과장
답변 내용	<p>0. 공유 대지 현황 : 18 필지 4,261 M²</p> <p>0. 대지 대부 현황 : 11 필지 2,199 M²</p> <p>0. 미대부 현황 : 7 필지 2,062 M²</p> <p>. 미대부 내역 : 마을회관1,소방서1,상여터1, 시장부지1,공지1, 기타2</p> <p>0. 향후 대책</p> <p>. 공유지의 무단 점용은 차후 시효취득의 문제까지 발전할수 있는 중대한 사안으로</p> <p>. 현재 파악하기로는 주택 부지중 대부 계약을 체결하지 않고 무단으로 점용 사용하고 있는것은 없는것으로 확인되고 있으나</p> <p>. 만일의 경우를 대비하여 금번 읍면별로 실시하는 공유재산 실태조사 (계획 : 94. 3 . 26 . 시행)시 철저히 조사토록 하여 공유지를 무단으로 점용하고 있는지를 확인할 계획이며</p> <p>. 차후로도 지속적인 확인과 관리로 무단 점용되는 사례가 발생치 않도록 할 계획임.</p>		

근정 질문에 대한 서면 답변 자료

제 무 과 장 김 진

갑(원)

질문 일자	1994. 6. 8.	질문 의원	권 선 안 의원
질문 내용 요약	<p>0. 하천 부지 사용료 산출 면적과 점용면적 상이한것에 대한 대책</p> <p>. 하천부지 사용료 고지서상에 나타나 있는 사용 면적과 실제 점용하여 사용하는 면적이 상이한데 이에 대한 대책은 무엇이 있는지 설명하여 주시기 바랍니다.</p>		
답변 일자	1994. 6. .	답변 자	제 무 과 장
답변 내용	<p>0. 현재 하천또는 공유수면 점용허가는 점용자가 현황 실측도및 구적도를 첨부하여 허가 신청하고 이에따라 점용목적에 부합하고 점용으로 인하여 타인에게 피해가 없을경우 점용허가를 하고 있으며</p> <p>0. 신청면적과 신청목적에 따라 차등부과하며 계속점용시는 매 5년마다 기간을 연장해 주고 있습니다.</p> <p>0. 그러나 점용료의 포탈을 목적으로 축소허가 신청하는 사례가 있을경우 현지 확인등을 실시하여 허가 면적보다 과다한 면적을 사용하고 있다고 판단될 시는 현황측량을 실시 불법 전용면적에 대하여 5년분의 점용료를 소급적용 부과할 계획임.</p>		

郡政質問에 對한 書面答辯資料

지역경제

室課所長 이 강 용



質問日字	1994. 6. 8	質問議員	권 선 안
質問 內 容 要 約	<p>공업용지 조성에 따른 문제점 검토</p> <p>봉암공업용지 조성사업은 공업용수 부족이 예상되고 회천 덕계공단 조성사업은 마을입구 설치계획으로 주민 반발등 예상되는 문제점을 검토하여 사업계획의 수정가능 여부.</p>		
答 辯 內 容	答辯日字	1994. 6. 10	答 辯 者
	지역경제과장 이 강 용		
答 辯 內 容	<p><u>현 황</u></p> <p>0. 봉암공업용지 조성사업계획</p> <ul style="list-style-type: none"> - 위치 : 은현면 봉암리 438번지 일원 - 면적 : 180,000 M² <ul style="list-style-type: none"> 공장용지 : 139,700 M² 공공용지 : 40,300 M² - 공급규모 : 43개업체 - 유치업종 : 떡학, 염색등 공예배출업종 <p>0. 덕계공업용지 조성사업계획</p> <ul style="list-style-type: none"> - 위치 : 회천읍 덕계리 산112번지 일원 - 면적 : 59,000 M² <ul style="list-style-type: none"> 공장용지 : 35,000 M² 공공용지 : 24,000 M² - 공급규모 : 8개업체 		

- 유치업종 : 공해발생 정도가 적은 도시형업종

예 상 문 제 점

0. 봉암공업용지

- 입주대상업종이 공업용수 다소비업종으로 지역내 자체 용수 확보가 곤란하여 임진강 광역상수도 계획수립시 반영하여야 하나 동 계획 미수립으로 용수부족 예상(1일 용수 소요량 약 4,300 M/T)
- 공업용지 조성 예정지역 대부분이 사유지로서 토지보상 협의 지난.
- 수도권 내륙지역 수질오염 악화 우려로 환경처에서 공업용지 조성사업계획 유보 지시('94. 5. 19)
- 관내 산재한 락학.염석업종의 사양화에 따른 이전 재원확보 곤란으로 미분양 우려

0. 덕계공업용지

- 공업용지 조성 예정지역이 도시지역으로미지정되었고 사유지로서 토지보상 협의 지난.
- 화천 도시계획 예정지구의 외곽지역에 위치하였고 우회도로 계획 미수립에 따라 주거밀집지역으로 공업단지 차량 통과에 따른 소음.진동등으로 민원발생 우려.
- 국토이용관리법상 용도지역별 행위제한완화에 따른 준농림지역내 공장설립 가능으로 공업용지 입주 기피.

개 선 대 책

0. 봉암공업용지

향후 임진강 광역상수도 공급 계획 수립시 공업용수 확보 계획반영 및 환경처의 수도

答

辨

肉

容

郡政質問에 對한 書面答辯資料

畜産課長 洪 誠 基



質問日字	1994 . 6 . 8 .	質問議員	정 명 훈
質問 内 容 要 約	○ 가축방역 추진실적 및 농가별 추진내역 서면 제출하기 바람.		
答 辯 内 容	答 辯 日 字	1994 .	答 辯 字
	畜産課長 洪 誠 基		
	<p>□ 가축방역 사업추진방향</p> <p>○ 가축방역사업은 국가사업으로서 매년 중앙계획에 의거 시군별로 배정된 사업량에 따라 영세 양축농가를 우선대상으로 실시하고, 그외 농가에 대하여는 자율방역을 실시하도록 지도하고 있음</p> <p>○ 따라서 약품구입은 국도비에서 약 84%를 보조하고 군비 약 16%를 경기도에 송금하면 경기도에서 일괄입찰 시군에 현물(약품)로 공급하고있음</p> <p>※ 참고로 본군의 94년도 가축방역 지원사업 계획을 보면 총 가축사육두수에 약 28% 정도로 매우 적은 실정임.</p>		

答

辯

內

容

가축통계사육두수		가축 방역 계획		비 율	비 고
축 종	두 수	병 명	두 수		
소	19,505두	소탄저기종저	9,000두	46 %	
		소 아까바네	1,400두	7 %	
돼지	124,701두	돼지 콜레라	5,500두	4 %	
개	7,221두	광 견 병	4,060두	56%	평균28%

○ '94가축방역 추진실적

병 명	계 획	실 적	비 고
소탄저기종저	9,000 두	8,562 두	95 %
소 아까바네	1,400 두	1,397 두	99.8%
돼지 콜레라	5,500 두	5,477 두	99.6%
광 견 병(개)	4,060 두	4,060 두	100%

補充質問에 對한 答辯資料

建設課長 崔 聖 煥 (印)

質問日字	'94. 6. .	質問議員	우 충 국
質問內容	0. 고현 - 우이간 도로확, 포장공사에 대한 대책 (보고서 사본 포함)		
答辯日字	'94. 6. .	答 辯 字	建設課長 崔 聖 煥
答 辯 內 容	<p>0. 답변자료 :</p> <p>- 우 충 국 의원님께서 보충질의하신 고현 - 우이간도로확, 포장공사에 대한 대책에 대하여 답변드리겠습니다.</p> <p>- 우리군에서는 '92. 5월 동행재계 조건부 승인을 득한후 그해 8. 13일 내무부 자연공원과에서 관계기관 (내무부, 서울시, 경기도, 양주군) 합동회의를 개최하였고 10. 28일 수도권 행정협의회에 본 안건을 상정하여 서울시 도봉구와 우리군이 병행추진키로 협의하여 각각 기본및 실시설계 "안"을 작성하여 '93. 9. 6일 우리군에서 도봉구의 계획"안"을 송부받아 내무부에 공원계획변경승인을 신청하였습니다.</p> <p>- 그 동안 우리군에서는 관련기관인 청와대 1회, 내무부 4회, 도봉구 3회, 북한산국립공원관리공단 1회, 관할군부대 3회등을 직접방문협의하여 본 사업을 조기착공 할수있도록 촉구한바 있으며 자연의친구들 대표 차 준 업의 도로개설중지 성명에 대한 당위성 회신과 우이령 보존협의회등에서 주민공청회및 저지성명에 대한 반박성명을 3회에 걸쳐 낸바있습니다(붙임)</p> <p>- 본 사업에 대하여 내무부에서 7월중 개최예정인 공원심위원회의 결과에 따라 우리군 "안"을 확정하여 자연보존단체에서 우려하는 생태계파괴및 자연환경훼손에 대하여는 환경훼손을 최소화하는 방안을 강구하여 추진하겠습니다.</p>		

북한산국립공원내도로개설추진건의서

양주군유관기관및사회단체일동

북한산 국립공원내 도로개설 중지여 대한 우리의 입장

북한산 국립공원내 도로(교현-우이) 개설계획 중지여 대한 자연의 친구들과 환경 보호단체등에 대하여 우리 양주군 9 만 군민의 뜻을 다음과 같이 밝히고자 합니다.

☐.본 도로는 양주군 장흥면 교현리에서 서울시 도봉구 우이동을 연결하는 군도 110 호선 (교현-우이)으로서 (양주군 3.7 km 서울시 3.1 km)수백전 조선시대 때부터 조상대대로 주요 농산물은 물론 딸나무 및 생활 필수품을 반,출입 하던 유일한 도로로 사용하여 왔으며 경기북부지역인 양주군 장흥면은 물론 파주군,고양시 등 서울동부 지역과 한수이북전체를 연결하는 주요도로로 기능을 다하여온 도로이나

☐.지난 68. 1. 21무장공비 침투사태이후 군작전상의 이유만으로 25여년간 일반인의 출입이 전면 통제되어 군작전도로로 사용되어 왔으며

☐.최근 지역,개발의 장악화 및 교통문제의 심각성이 대두되고 북방정책의 호정등 서울과 한수이북 접적지역 간 균형개발에 따라 기존도로의 통행량이 한계에 이르러 도로개설의 필요성이 절실하게 제기되고 있는시점에서 군 작전 관계만을 이유로 통행을 제한하는것은 시대적 흐름에 역행하는 실정이며

☐.특히,통행제한 등으로 25 이년간 지역발전의 불균형 으로인한 지역주민의 불만과 도로개설로인한 지역 개발촉진과 수도권 지역의 교통체증 해소방안 마련등의 개설효과가 지대하여 수년간 수차례 걸쳐 통행을 재개토록 국방부,내무부등에 건의한 결과 최근 통행재계의 승인을 얻어 주민의 오랜 숙원 사업인 확.포장 사업을 시행하게되어 지역주민들은 온갖기대와 희망에 부풀 축제 분위기를 맞이하고있는 실정입니다.

☐.그러나 본 도로의 개설에따라 자연을 아끼고 보존하는데 많은노력을 다하고 있는 자연의 친구들을 비롯한 환경 보호단체 등에서 도로개설로 인한 자연 생태계 파손등을 이유로 도로개설을 반대하는 의견이있어 우리군민의 기대와 상반되어 매우 안타까운 마음으로 몇가지 도로개설의 불가피성을 피력해 볼까 합니다.

☐.본 도로는 서울의 북.동부지역과 북.서부내북해안지역인 양주군,파주군,연천군,고양시,일산신도시,부천시,인천시,김포군,강화군등을 연결하는 최단의 도로이며 현재 통행되고있는 평화로등은 75 년도에 확.포장 되어 현재 교통용량을 초과있는 실정이며 ,

특히, 양주군 장흥면, 남면, 상적면, 백석면은 물론 고양시, 파주군 지역에서 서울시 우이동을 이용하려면 구파발과 불광동 그리고 의정부시등 약 25 km - 40 km를 우회하여 통행함으로서 출,퇴근시경우 약 1 - 2 시간이상 소요되고 평상시에는 약 1 시간이상 소요되나 본도로를 개설시는 통행거리가 6.8 km 에 불과하고 약 10-15분 정도 밖에 소요되지 아니하는등 수도권지역의 교통량의 분산효과로 서울시경계등 주요병목구간 해소에도 많은 도움이 될것으로 판단될뿐아니라

③. 한수이북지역에서 생산되는 각종 농, 축산물의 주요 공급로로서 최근 U,R협상으로 인한 개방압력으로 농촌 경제의 피해성이 날로 심화되고있는 실정에서 우리농촌에서 생산되는 각종 신선한 농산물을보다 효율적인 수송으로 서울시북부지역등 대단지주거지역 단지에 농산물 구판장설치및 시장등에 직판하는등 유통구조를 개선하여 생산성을 향상시키고 농가소득증대로 인한 농민의 어려움을 덜수있는 기반시설로서 충분한 기능을 발휘 할것입니다

④. 또한 경관이 수려한 우리자연을 보다 가깝게 접하고 느끼면서 자연의 아름다움과 소중함을 자각하는 계기가 되는등 1일 관광 휴양지인 송추유원지, 장흥국민관광지, 소요산등과 안보관광지로서 통일전망대 임진각, 그리고 구석기시대의 문화유적지인 연천, 전국등을 연결하는 도로로 많은 행락객, 탐방객의 내방으로 농외 소득으로 관광수입이 제고될뿐아니라 서울시민의 휴식공간을 제공하는등 건전한 여가선용으로 일석이조의 효과를 거양하게 됩니다

⑤. 최근 자연의 친구들과 환경보호단체등에서 지적한 도로개설시 자연생태계 파손등 자연에 대한 피해등에 대하여 수긍하고는 있습니다

그러나 우리인간은 자연속에서 탄생하여 자연과 공존하며 살아왔습니다 아울러 자연의 파괴는 곧 우리인간들의 파괴로 이르는 현상임을 인지하고 있으나 본도로의 개설로 인한 자연생태계 파손의 심각성을 우려 할만큼 크다고 생각되지는 않습니다

⑥. 그이유로는 현재도로가 이미개설되어 있는 상태로 현재도로폭이 5 M - 8 M 로 사실상 도로확,포장으로 인하여 신규로 훼손되는 부분은 극히 일부일 뿐아니라 도로확장시 불가피하게 훼손된 절개지에 대하여는 자연환경에 최대한 가압도록 조경계획을 수립하는등 자연 훼손이 우려되어 도로양측 으로 웬스를 설치 하여 인위적인 훼손이 발생되지 않도록 예방시설을 설치하는등 자연생태계 보호에 앞장 서도록하여 이미 기본 및 실시계획을 실시하고 있는것으로 알고 있습니다.

또한 우리나라의 지역여건상 산자가 전국도의 약 70 % 를 차지하고 있어 각종 생활기반 시설의 설치를 위하여는 최소한의 자연 훼손이 불가피한 실정이며 자연을 최대한 보존하기 위하여는 약 30 % 에 해당하는 국토에만 기반시설을 설치 하기에는 불가피한 실정이기도 합니다.

따라서 자연만을 최우선적으로 보호한다면 자연의 보호를 위하여 자연훼손의 근본적인 해소 방안으로 인간의 생식을 제한하여야 할지도 모르는 상황이라면 자연보호의 취지를 제고되어야 한다고 생각합니다. 사람은 최대한 자연을 보호하고 불가피한 경우 최소한의 자연은 훼손되어야 인간들이 살수있는터전이 마련되기도 하고 삶의 윤택함이 제공되어 지기도 합니다.

이러한 시점에서 저희 9만 군민의 의견은 교현-우이간 도로개설이 최소한의 자연훼손으로 인한 인간의 생활과 자연이 공존가능한 범위내에서 개설이 가능하다고 생각되며 문민시대 개막과 더불어 새정부 출범 첫날 25 여년만에 개방된 청와대 주변도로와 인왕산 개방등으로 빼앗긴 통행권을 회복한 시민들은 한결같이 감회어린 표정으로 환호성을 지르거나 서로 손을흔들며 기쁨을 나누는 장면을 우리 9만군민은 부러운 눈총으로 쉽게 T.V 화면을 볼수있었습니다.

아무쪼록 우리 9만군민은 관계당국에 바라건대 본도로의 통행체계는 경기북부 지역은 물론 우리 군민 모두의 오랜숙원 사업임을 명심하시고 국방부로부터 25여년간 잃었던 모처럼의 통행권을 헛되게 반납되지 않도록 최소한의 자연 생태계 파손을 감수하고 조경을 철저히 시공하더라도 국익전체에 미치는 영향을 비교할때 관계당국에서는 보다 적극적인 홍보와 함께 본래 서울시와 양주군의 계획대로 시급히 추진하여 주실것을 간곡히 청원하는 바입니다.

양주군 유관 기관 및 사회 단체

민주자유당 동두천, 양주 지구당
양 주 군 지 회
한국 자유 총연맹 양주군 지부
대한 노인회 양 주 군 지 부
양 주 군 라 이 온 스 클 럽
양 주 군 토 타 리 클 럽
양 주 군 체 육 회
새마을 지도자 양주군 협의회
양 주 군 방 위 협 의 회
농 촌 지 도 사 양주군 협 의 회
농어민 후계자 양주군 협 의 회
양 주 군 여 성 단 체 협 의 회
양주군 적십자 부녀 봉사회
자유 총 연 맹 양 주 군 부녀회
양 주 군 청 년 회 의 소
농업 협동 조합 양주군 지부
축산업 협동조합 양주군 지부
대한 요식업 조합 양주군 지부
경기도 관광협회 양주군 지부
양 주 군 의 용 소 방 대
평 통 양 주 군 협 의 회
바르기 살기 양 주 군 협의회
양 주 군 여 성 단 체 협 의 회

양 주 군

우 480-014 의정부시 의정부 동 220-66 / 전화 : (0351) 42-2511

문서번호 건설58710- 20/

시행일자 93. 1. 28

수 신 서울시종로구 관운동 123크라운빌딩
참 조 301호 자연의친구들대표차준업 귀하

취 급		군 수
보 존	3	301-1
부 관 수	20	
과 장	이재하	토목계장
기 안	노무광	

제 목 북한산 국립공원내의 도로개설계획중지에 대한 회시

1.계유년을 맞이하여 귀모임의 무궁한 발전을 기원하오며 항상자연환경보전운동에 일익을 담당하고계시는 귀단체에 대하여 깊은 감사를 드립니다

2.우리군과 서울시에서 추진하고있는 북한산국립공원내 도로확,포장공사계획은 우리군관내 군도110호선(교현-우이)도로로서

3.우리조상들이 옛부터 조상대대로 농산물,임산물등을 운반하던 주생할도로이나,어느날이후야산에 국방상의 문제라는 이유로 전면통제되어 지역주민들이 의정부시또는 불광동으로 우회하으로서 많은 불편을 겪고 있으며 지역개발촉진에 항상 저해요인이 되고 있는 실정입니다


4.우리군지역주민은 물론 고양시,파주군일부와 인천군등,경기북부지역주민의 오랜 숙원으로 내부부및 국방부에 수차례걸친 통행제개건의로 도로개설시 자연환경파손이 최소화 될수있는 조건부(도로변환스,검문소등) 통행제개협의됨에 따라 주민들의 오랜숙원사업이 해결되어 많은주민들이 환영하고 있는 실정입니다

5.따라서 우리군에서는 하나밖에 없는 자연의 귀중함을 깨닫고 국가에서 지정한국립공원임을 감안하여 자연경관훼손을 최소화하는방안을 강구하여 불가피한 절개지는 철저한조경계획등을 수립 자연형상에 최대한 가깝도록 기본설계용역을 실시중에 있으며

6.특히,사업계획지구내 서울시의 경계지점에 대하여는 교통소통및 자연생태계보호를 위하여 정상부분에 대하여는 터널로 시공하는 방안과 기존도로를 확장정비하는방안을 동시에 설계하여 환경 영향측면을 충분히 고려한후 경기도및 내무부와 협의를 거쳐 시행하고자 하오며

7.특히,도로변에는 원스등을 설치하여 행락객출입으로인한 인위적인 자연훼손을 방지하고 교통소통에만 이용되는 도로로 계획중임을 통보하오니 이점양지하시기바라며 귀모임에서 염려하여 주신 자연생태계의 단절,분리화초테,생물다양성을 잠식시키는 녹지사막화에 대하여는 우리군에서도 가장걱정스러운 사항으로서 자연환경파손요인의 저감대책방안을 강구하는등 최선의 노력을 다하고자 합니다

8.아울러 지역주민숙원사업및 갈수록 심화되는 도로교통문제의 해소와 자연환경보전의 상반된 명제를 상호보완 충족시킬수있는 방안으로 도로개설에따른 자연환경보전방법등을 제시하여 주시면 동사업시행계획에 최대한 반영하고자 하오니 아낌없는 협조를 당부드립니다 끝



양 주 군 수

二 聲明서 二

북한산 국립공원내의 도로개설계획 중지요망

구간 : 서울시 도봉구 우이동에서 경기도 장흥까지의 6.6km(폭 12m - 20m)

북한산 자연생태계의 식생환경보존 및 유지의 행정적, 생태적 노력이 그 어느 때보다도 집중되어야 할 이 시점에서 서울의 대표적 자연환경인 북한산 국립공원내 도로개설계획은 북한산의 자연생태계, 식생환경을 구조적으로 훼손, 파괴시키므로 북한산 국립공원 자연환경보존에 반기능적인 도로개설계획을 전면중지할 것을 요구하는 바이다.

(첨부서류 : 위의 도로개설 배경의 문제점 1부)

1993년 1월 20일

자연의 친구들 대표 차 준 업

선결	조 수	B.D	결	구관수	장준업
영수기	1993. 1. 21	125	제동환	차경	차경
서태파	4월	220	제동환	제경	제경

자 연 의 친 구 들

110-300 서울시 종로구 관훈동 123 크라운빌딩 301호

Tel 722-5407 Fax 737 - 3283

위의 도로개설 배경의 문제점

1.

서울시 도봉구 우이동에서 경기도 강릉 구간의 기존도로는 6m 비포장도로, 군사작전 도로로 개설되어, 일반인과 차량의 통행이 전면 통제되어 왔다. 뿐만 아니라 북한산 북쪽 경기도 방면(구파발 - 송추)은 군사작전구역과 군부대 주둔 등으로 일반통산객과 행락객의 출입이 통제되어 왔다. 그러한 관계로 이용객밀도가 높은 북한산 지역(도봉구 우이동, 수유리, 정릉, 도봉동, 구기동)에 비해 자연식생환경이 양호하게 보호, 유지된 지역이다. 즉, 북한산 북쪽의 경기도 방면은 그동안 일반인의 출입이 없던 관계로 북한산 자연보호에 실질적인 역할과 기능을 담당해 온 셈이다.

2.

'우이동 - 강릉' 간의 도로개설은 결과적으로 북한산의 식생환경보호지역을 파괴, 훼손할 위험이 매우 높다. 즉, 도로개설구간은 북한산 국립공원 내에 위치할 뿐만 아니라 바로 국립공원 중심구역(북한산, 도봉산의 중심부)을 관통한다는 점에서 위의 도로개설을 무리하게 강행할 시에는 공사과정에 북한산 일대의 산림식생환경 및 토양지질구조, 자연경관 등의 파괴를 초래할 가능성이 있다.

3.

따라서 서울시민의 대표적인 자연휴식공간인 북한산 국립공원 내에 도로개설을 할 경우에는 인간 및 물리적 간섭요인으로부터 자연식생환경권(자연환경보존지구 인접)의 보호를 사실상 정책적으로 포기하는 것이나 다름없다고 할 수 있으며, 이 지역에 대한 일반차량의 배기가스, 소음 등의 공해와 이동성훼손요인 등도 증가, 확산할 것임이 자명하다.

4.

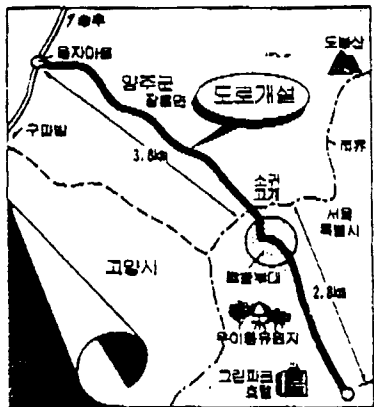
또한 이 지역 내의 자연생태계의 단절, 분리와 고립, 그리고 생물환경의 생물다양성을 잠식하는 것을 물론이며 녹지사막화마저 초래할 수 있다. 이러한 국립공원내 자연생태계의 파괴를 야기시키는 당국의 계획들은 '리노비의'(유엔환경개발회의)에서 생물다양성, 기후변화 국제협약과 산림원칙에 서명한 정부의 환경보존정책과 정면으로 대치되는 처사라 아니할 수 없으며, 당국이 앞장서 자연을 훼손하는 무모한 행위는 즉각 중지되어야 할 것이다.

牛耳洞~長興 2차선 뚫린다

北漢山경유 관광도로 6km

통영해제 상판기 착공 94년말 완공

- ◆ 통영시에서 서남쪽으로 10km 떨어진 곳에 위치한 북한산(北漢山)은 해발 1,000m에 달하는 산으로, 산 정상에는 '북한산 정상'이라는 비석이 세워져 있다.
- ◆ 산 정상에서 내려와 서쪽으로 5km 떨어진 곳에 위치한 '북한산 관광도로'는 현재 2차선 도로로, 94년말에 4차선 도로로 확장될 예정이다.
- ◆ 이 도로를 통해 북한산의 경치를 감상할 수 있으며, 산 정상에서 내려와 서쪽으로 5km 떨어진 곳에 위치한 '북한산 관광도로'는 현재 2차선 도로로, 94년말에 4차선 도로로 확장될 예정이다.



통영시에서 서남쪽으로 10km 떨어진 곳에 위치한 북한산(北漢山)은 해발 1,000m에 달하는 산으로, 산 정상에는 '북한산 정상'이라는 비석이 세워져 있다. 산 정상에서 내려와 서쪽으로 5km 떨어진 곳에 위치한 '북한산 관광도로'는 현재 2차선 도로로, 94년말에 4차선 도로로 확장될 예정이다. 이 도로를 통해 북한산의 경치를 감상할 수 있으며, 산 정상에서 내려와 서쪽으로 5km 떨어진 곳에 위치한 '북한산 관광도로'는 현재 2차선 도로로, 94년말에 4차선 도로로 확장될 예정이다.

북한산 살리기 시민 연대 모임

주관단체: 자연의 친구들

참여단체: 경제정의실천 시민운동연합

총사단

한살림

금해추방운동연합

서울 YMCA

한국대학산악연맹(42개 대학)

경희대 대학원 학생회

녹색신문사

용용생태연구회

전국대학크고학과 연합회(25개 대학)

환경과 공해 연구회

학부모 교육실천 연대모임

북한산을 사랑하는 주부 모임

북한산 문화인 모임

우정산악회

푸른 한반도 살리기 위한 시민 모임

한국 언론인 산우회

녹색시인회

서울대 환경대학원 학술모임 <은누리과 무리>

수목연구회(서울시립대)

도봉구 수유 5동 동익연합 주민 모임(신규)

녹색 삶을 실천하는 시민 모임(신규)

환경을 푸르게 살리기 위한 여성 모임(신규)

(1991년 4월 22일 북한산 살리기 시민 대동제 및 신규 참여 단체)

복 명 서

소직명에

의하여 1993. 1. 20일 교현-우이간도로확,포장공사관계로 경기도 도로관계자와 청와대에 협의차
출장하였기 아래와 같이 복명합니다

아 래

가.출장 일시 : 1993. 1. 20

나. 장 소 : 서울시 세종로 1번지 청와대 대통령 경호실 관리과

다. 참석인원 : 경기도 도로과장 원영선,시설1계장 방기성,시설2계장 양인권

양주군 건설과장, 토목계장

라. 협의내용 : 우리군에서 추진하고있는 장흥면교현리에서 서울시우이동을 연결하는
교현-우이간도로확 포장공사를 추진함에있어

▲사업구간중 청와대사격장이 도로인근에 있어 도로를 우회하여 개설
하는 사항 협의

●기존도로에대하여 확,포장후 차량통행시 사격장이 인접되어있는 관계로
사격훈련중 안전사고 우려예상

마. 문 제 점 : 도로개설의 우회필요성은 인정되오나, 소요사업비 추가소요

바.추가소요사업개요 : 언장 1.0 km

확장폭 8.0 m


포장폭 6.0 m




사.추가소요사업비 : 약 10억원

아. 대 책 : 전반적인 기본설계를 실시하여 도,내무부,청와대와 협의 완료후
실시설계하여 사업착수하고자 합니다

1993. 1. 21

위북명인 지방토목사무관 임 은 식

토목 주사 남 상 

과	배 장	과 장	부주	군 수	전 체 일 자
				3 	/

양 주 군 수 귀하

복 명 서

소직등

명에 의하여 '92. 5. 16일 교현 - 우이동 군도 110호선 통행허제(개통)와 관련한 관계관회의
에 참석한 결과를 아래와 같이 복명합니다.

아 래

가. 일 시 : 1992. 5. 16. 10:00

나. 장 소 : 30사단 사령부 작전 참모실 (참모장 보좌관 소령 박 종 진)

다. 참 석 자 : 건설과장, 토목계장

라. 협의내용 :

- 방음벽 설치 : 사과장 입구 방음벽은 브릭담장으로 설치 요구하였으나 30사단 측은 청와대 사과장으로서만 거론한것으로 추후 청와대측과 협의 대상임.
- 검문소 설치 : 면적 조정 가능
- 기타 전반적인 내용은 30사단 요구사항으로 변동없음. (내용 - 별첨)

첨 부 : 송추 - 우이동 도로 개량 협조 회의 서류 1부. 끝.

1992. 5. .

복 명 자 : 건설과장 임 은 식
토 목 계 장 신 대 영

양 주 군 수 귀 하

제	장	신원외전	부관수신	신	인
신	대	신	신	신	신

복 명 서

소직

명에 의하여 '93. 8. 16일 교현 - 우이관도로확,포장사업 추진에 따른 업무협약차 내부부에 출장하였던바를 아래와 같이 복명합니다.

1.출장일시 : '93. 8. 16. 11 :00 - 14 :00

2.장 소 : 내부부 자연공원과 (시설계)

3.출장목적 : 자연공원법 제 13조 규정에 의한 공원계획변경절차 이행에 따른 업무협약차

4.협약내용 : 0.공원계획변경 절차이행

-.본 도로구간내가 건설부 고시 제 177호 ('85. 4. 26)로 국립공원(북한산)

계획결정 고시한 공원지역내의 탐방도로이나 도로선형은 기존도로를 기존하고
현재폭을 8.0미터로 확장하여 포장하는 경미한 사항으로서 공원계획변경절차
를 이행하여야하는지 여부

-.우리군에서는 본 도로를 군도(110호선)로 지정관리하고 있는바 시설기준이
도로구조형에 적합하여야하나 공원내 탐방도로는 도로구조형 적용여부 협의.

-.양주군및 서울시에서 계획한 도로사업 계획이 기 고시한 연장및 폭이 상이
하고 서울시 구간 일부선형이 변경되므로 자연공원법 제 13조 규정에 의한
공원계획변경절차를 이행하여야하며 양주군및 도봉구 구간이 동일공원 구역
내로 서울시와 협의하여 양주군에서 자료를 제공 총괄신청될수 있도록하여
탐방도로에 대하여는 도로구조형이 적용되지않으며 공원계획변경절차를 이행

군수

한후 군도노선을 폐지하여야함.

우리군 의견 : 자연공원법 제 13조규정에 의한 공원계획변경신청은 도봉구와 협의하여 기 고시된

내용과 변경사항이 많은 도봉구에서 총괄신청토록 자료를 제공코자하여 공원계획변

경절차 이행후 경기도에 군도노선 폐지를 권외코자합니다.

붙임 : 국립공원(북한산)계획결정 고시도면 1부. 끝.

1993. 8. 17.

복명자 : 지방토목주사보

노

무

관장

양주군수구하

담당자	지강	과장	부군수	군수	결재일자
소장		관장	관장	관장	/

회의 개최

○ 제 목 : 송추~우이동간 도로개설에 따른 관계관회의

○ 일 시 : '92. 8.13

○ 장 소 : 내무부 자연공원과

○ 참 석 자

소 속	직 위	서 명
내 무 부	자 연 공 원 과 장	노영
	지 역 개 발 과 장	
서 울 시	도 로 계 획 과 장	김영식
경 기 도	도 로 과 장	원영선
양 주 군	부 군 수	林承春

송추~우이동 도로통행 재개에 대한 검토보고

1. 현 황

송추~우이동간 도로는 폭 5~8m 비포장도로로 '68. 1.21 사태이후 통행이 금지되어 현재까지 의정부방면으로 약 18km이상을 우회함으로서 주민의 일상생활에 불편을 주어온 오랜 숙원사업이었음.

○ 위 치 : 경기도 양주군 장흥면 교현리 ~ 서울시 도봉구 우이동

○ 도로연장 및 상태

- 폭 5~8m 비포장도로

(단위 : km)

구 분		계	서울시	경기도	비 고
계		6.8	3.1	3.7	
폭 원	6m 미만	0.9	0.2	0.7	교량 1 (30m)
	6~8m	5.9	2.9	3.0	교량 2 (10m)

- 급경사(10%이상) 2.3km

- 급굴곡부(R=20m 이하) 7개소

○ 도로의 법적지위 : 공원계획상 탐방도로

※ 경기도 구간 : 양주군도(110호)

○ 경과지내의 주요시설

- 군부대 주둔(30사단 유격훈련장, 사격장)
- 전경대 주둔(서울지방경찰청 105전경대)

2. 추진경위

- '90.12.13 도로개발을 위한 행정협의회 개최 (서울, 경기)
 - 국방부, 수방사에 건의
- '91. 3.29 (회신)
 - 국방부 : 불 가
 - 수방사 : 조건부 통행 (울타리, 검문소 설치)
- '92. 3.11 도로통행 재개협의 (내무부 - 국방부)
- '92. 5. 2 (회신) 조건부 통행재개 (울타리, 검문소 설치)

3. 도로개설에 따른 검토

○ 공사방법

(단위 : 백만원)

구 분	제 1 안	제 2 안	제 3 안	비 고
공사 내용	2차선 개량포장 및 터널 (500m)	현상상태 포장 (1차선)	현상상태 개통	울타리시설 (1,500) 포함.
소요사업비 (백만원)	20,000	8,800	3,000	
· 공 사 비	(15,000)	(5,000)	(-)	
· 보상비 및 기타	(5,000)	(3,800)	(3,000)	
교통처리능력 (대/일)	20,000	3,500 (일방통행)	1,500 (일방통행)	
교통 수요				
· 93(대/일)	12,500	12,500	12,500	
· 95(대/일)	15,700	15,700	15,700	
장 점	교통소통 원활, 효율적 도로관리, 주민숙원 해소	자연훼손 최소	자연훼손 전무	
단 점	자연훼손에 따른 여론 비등	도로기능 저하로 인한 교통 선별 통제 필요 (노선 버스, 4.5t 이하 농산물 출하차량)	교통 선별통제 (농산물 출하 차량만 통제)	

※ 제 1안 세부내용 별도보고

4. 기대효과

- 지역에 미치는 영향
 - 양주군, 고양시 일부주민의 오랜숙원사업 해소와 지역개발 촉진
- 교통소통 및 경제적 편익
 - 도로사용자 비용절감 (2차선의 경우 연간 약 45억원)
 - ※ 1일 10,000대 10km, 단축시간 30분 절감분
- 양주군 고양시에서의 서울 도봉·우이지역 교통소통 원활

5. 기관별 의견

- 국방부 (수방사)
 - 군사작전에 지장을 최소화 할 수 있는 선 보강시설 후 통행재개
 - 펜스, 검문소, 낙석장애물 등 설치
- 서울특별시
 - 통행재개에 따른 군부대 조건사항 이행용의
 - 통행재개후 교통량 및 주변여건을 종합검토 도로공사 시행
 - 경기도와 적극 협조 병행추진
 - 도시계획법 절차이행으로 다소지연
- 경 기 도
 - 군부대 조건사항 이행후 통행재개 찬성 (단, 일부시설 완화 요구)
 - 도로 확·포장공사 시행후 통행재개
 - 투자사업비 전액 교부세지원 요망(양주군)
 - '92하반기 조사측량 및 실시설계용역 착수조치(도)

6. 내무부 의견

- 전액 지방양^어형금과 지방비(시비, 도비, 군비)로 충당
- 국민숙원, 교통소통 및 공원관리측면을 고려시 2차선으로 확장 시행함이 타당함.
(단, 예산확보 지난 및 주민의 조기개통요구 수용을 위하여는 제3안 우선시행)

"한사람이 지킨질서 모아지면 나라질서"

육 군 제 1 7 1 9 부 대

문서번호 : 제98호

1992 . 5 . 14.

수 신 : 양주군청, 양주경찰서, 북한산 서부 관리사무소

주 무 : 건설과장, 경비과장, 운영과장

제 목 : 송추 - 우이동 도로 개방 관련회의 (보고, 통보)

1. 관련근거 : 합참 대간 24715 - 146 ('92. 4.30) 위 제목

2. 위 근거에 의거 아래와 같이 송추 - 우이동간 도로 통제 해제에 따른 협조회의를 보고(통보)합니다.

가. 일 시 : '92. 5.16 10:00

나. 장 소 : 30사단 사령부 작전 참모실

다. 대 상

(1) 군 : 30사단 작전 / 군수 참모, 공병대대장, 92여단 작전과장,
법무참모

(2) 관 : 양주군 건설과장, 양주 경찰서 경비과장,
북한산 서부 관리사무소 운영과장

라. 협의 내용

- (1) 부대시설 / 훈련장 지역 출입통제 대책
- (2) 군사대비태세 보강을 위한 소요 제기
- (3) 통행 해제 시기 검토
- (4) 통행 해제시 군, 경 합동 검문 시행 대책

마. 행정 사항

회의 참석자는 상기 도로 개방에 따른 각종 소요 제기 및 협의내용에 따른 관련자료를 지참할 것 . 끝 .

육 군 제 1 7 1 9 부 대



양 주 군

우 480-014 의정부시 의정부4동 220-66 / 전화: (0351)42 - 4599, (행정) 481,485,497, (FAX) 49 - 1489

문서번호 전월 58700-66f

시행일자 1993. 5. 27.

수 신 서울시 도봉구청장

참 조 도목과장

위 급	문 주
보 존	
부 급 수	
과 장	직 결
가 민 화	도 목 과 장

제 목 교현-우이간 도로개설에 따른 기본계획"안"협의

1.우리군에서 도로망확충계획및 주민숙원사업 일환으로 추진하고 있는 장흥면 교현리-서울시 도봉구 우이동을 연결하는 교현-우이간 도로화,포장사업에 따른 기본계획설계를 완료하였기

2.관계기관과 협의를 거쳐 사업시행요청서 바로붙임 기본계획도서를 송부 하오니 귀군의 사업계획및 의견을 회신하여주시면 본사업계획에 반영하고자 하오니 사업의 시급성을 감안하시어 조속 회신하여주시면 감사 하겠습니다

붙임: 교현-우이간도로화,포장사업 기본계획도서 1부

제 2 안

수 신 서울시 권역부 남현동 지사함 20003호

참 조 작전차장

제 목 교현-우이간 도로개설에따른 기본계획"안" 협의요청

1.귀군의 부속인 발전을 기원하오며 장흥우리군영 발전에 협조하여주시는데 대하여 감사를 드립니다

2.우리군에서 도로망 확충계획및 주민의 숙원숙원사업을 해결하고자 장흥면 교현리 서울시 도봉구 우이동을 연결하는 교현-우이간 도로화,포장사업에 따른 기본계획설계를 완료하였기

3.관계기관과의 협의를 거쳐 사업을 시행하고자 하오며 특히,본도로개설계획구간이 귀군에서 관할하는 작전차역이므로 기본계획 설계도서를 송부하여 협의코자 하오니 귀군의 의견은 물론 사업계획에 포함되어야 할

사령부 검토 결과

○ 사령부 검토안

1. 현 양주군에서 추진되고 있는 교현 - 우이동간 2차선 확포장공사 계획을 검토한 결과 사령부의 최종 검토안은 아래와 같음

가. 검문소 설치 운용은 기존검문소(소귀고개 정상)를 활용하는 방안을 검토하였으나 이는 경찰단독검문소로서 2차선 확포장공사에 따라 군·경합동 검문소를 설치(신설) 운용해야 될 것으로 판단 (세부내용 별도 협의)

나. 종심진지 구축 : 기검토 내용과 변동 없음

※ 1개 중대진지 : 산병호 48동, 화기진지 10동, 106㎞ 진지 2동, 중대 OP 1동

다. 방호진지 구축 (5개동) : 기검토내용과 변동 없음 (세부내용 별도 협의)

라. 차단장비 확보 : 기검토 내용과 변동 없음 (세부내용 별도 협의)

마. 대전차 장애물 신축 : 기검토내용과 변동 없음 (세부내용 별도 협의)

바. 기 타 : 현 양주군 2차선 확포장공사 계획중 3, 4안 채택시 터널 거부대책 추가요망
(세부내용 별도 협의)

육군 제1596부대

우편: (151-080) 서울관악구남현동사서함20003호 / 전화: (02) 524-3331 / 전송:

문서번호 : 작전301-219

시행일자 : '93. 5. 21

수 신 : 양주 군수

참 조 : 건설과장

결 재	제28		지 시		
접 수	일자	93. 5. 21	결 재 공 람		
	시간				
	번호	5688			
처 리 과	제28		제28		
담 당 자	제28				

제 목 : 교현 - 우이동간 도로개설에 따른 검토 결과 (통보)

1. 관련근거 : 양주군 건설 58700-669 ('93.3.27) 위 제목 (협의 요청)

2. 위 관련근거에 의거 교현 - 우이동간 도로개설에 따른 검토 결과를 첨부와 같이 통보합니다.

첨 부 : 교현 - 우이동간 도로개설에 따른 사령부 검토안 1부. 끝.

육 군 제 1 5 9 6 부 대 장



양 주 군

우 180-011 의정부시 의정부 1동 220-66 / 전화 : (0351) 42-4599, (행정) 481, 485, 487, 497

문서번호 건설 58710 - 444

시행일자 '93. 10.

수 신 육군 제 5757부대장

참 조 작 전 참 모

제 목 교현 - 우이간도로 개설에 따른 기본 계획 "안" 협의

취 급		군 수
보 존		토목계장
부 군 수		
과 장		토목계장
기 안	노 무 관	

1. 귀 부대의 무궁한 발전을 기원하오며 항상 우리군정 발전에 협조하여 주신데 대하여 감사를 드립니다.

2. 우리군에서 도로망확충 계획 및 지역주민의 오랜 숙원사업을 해결하고자 장흥면 교현리 - 서울시 도봉구 우이동을 연결하는 교현 - 우이간도로화, 포장사업을 관련기관과 긴밀한 협의 및 협조로 착실없이 추진되고 있으나

3. 본 사업구간이 귀 부대 관할구역으로 변경됨에 따라 기본 계획 설계도서를 송부하오니 귀 부대의 의견은 물론 사업계획에 포함되어야 할 사항이 있으시면 반영코자 하오니 본 사업의 시급성을 감안하시어 원만히 추진될 수 있도록 조속 회신하여 주시기 바랍니다.

붙 임 : 교현 - 우이간도로화, 포장공사 기본 계획 "안" 1부. 끝.

양 주 군 수

수신처

다. 장벽계획 관계

(1) 기설치 71사단 관련군 전투시설물

구 수	분 량	낙 1 개 소	석 무 자 재 개 인 호	비 고
			4	

(2) 공시 방안 : 1안(절개후 등곡후) 채택시 : 정상에 노퍽 고려 고가낙석 1개소 정상 및 굽키브지점에 도로대화구 4개소,검문소 1개소(군·경합동) 방호진지 16개동(전차 2, 106M 2, M60 2, 개인호 8)이 요구됨

(2) 2·3안(터널) 공시 채택시 : 터널에 의한 작전 영향 요소로서 적 이동간 엄폐물을 이용, 화력의 엄호없이 고속이동을 할 수 있으므로 입구/출구에 폭파 시설 장착과 입구 고가낙석 1개소, 도로 대화구 4개소, 검문소(군·경합동) 1개소, 이를 통제할 수 있는 방호진지 16개동(전차 2, 106M 2, M60 2, 개인호 8)이 요구된다.

(3) 차단 장비확보 : 도로 대화구, 고가낙석 폭파 불가시를 대비하여 긴급 활용할 수 있는 차단장비로 윤형 철조망 8롤,바리케이트 8개,철침판 8개를 확보, 전·평시 적 고속침투를 대비장비가 요구된다.

라. 기타 관련사항

(1) 30사단 92여단 군 APT, 청와대 경호실사격장, 30사단 유격훈련장과 관련된 입간판, 쉘스 설치등 기타소요는 30사단에서 기협의한 사안에 준하여 처리한다.

(2) 105전경대 관련사항 : 105전경대와 실무 협조한 사항에 준하여 처리한다.

3. 결 론

상기 지역내 2차선 확장 도로 개설시 적 접근로 우선순위 조정에 따라 이를 거부할 수 있는,상기외 같은 통제대책이 요구되는 조건으로 동의 할수있고 정상 부분 공법안 결정시 추가적인 세부협의를 요구된다.

우이동-교현리 도로개설에 따른 작전성 검토 결과

1. 공시 개요

가. 공사명 : 교현리 우이동간 공원 탐방로

나. 공사내역

구 분	총 연 장	도 로 폭	공 사 기 간	담 당 지 역	비 고
내 용	6.54 km	8 ~ 12 m	미 정	도봉구청 양주군청	

다. 관련부대

71사단 (작전지역, 군사시설 보호구역)

30사 92여단 : APT 1동, 유격장, 중소대전술 훈련장

105 전경대 : 막사

2. 검토결과

가. 적 접근로 관계

송추 → 서울에 이르는 종적 도로망 형성을 적 접근로로 이용할 가치 높으므로
사단 작전 임무수행에 지대한 영향을 미쳐 작전계획의 수정이 요구된다.

나. 지면편성 관계

현 계획상 331고지상 1개 소대, 유격장입구 수색1개 소대,

고개 정상 105전경 3개 소대를 배치하게 되어 있으나 도로 확포장에 의한
병력 배치를 증가시킬 필요성 대두된다.

육 군 제 5 7 5 7 부 대




우 편 : (139 799) 남양주군별내면화점리사서함 77-71 전화 : (02) 977 - 9161 전 송 :

문서번호 : 작 전 301 616

시행일자 : 1993. 11. 1

수 신 : 양주군수

참 조 : 업무담당관(건설과장)

결 재	과장		지 시	
접 수	일자 시간	11월 1일	결 재 공 람	
	번호	12286		
	처 리 과	토 목 계		
	담 당 자			

제 목 : 교 현 - 우이동간 도로 개설에 따른 작전성 검토 결과 동보

1. 관련근거 : 수작계 302-532 ('93. 10. 11) 위제목

2. 위 관련근거에 의거 귀군의 작전 지역내 교 현 - 우이동간 도로개설에 따른 작전성 검토 결과를 첨부와 같이 동보합니다.

첨 부 : 교 현 - 우이동간 도로 개설에 따른 작전성 검토 결과 1부. 끝 .

육 군 제 5 7 5 7 부 대



서울특별시


우 100-744 서울특별시 중구 태평로 1가 31번지 / 전화(02)731-6376~7 / 전송(02)731-6374

문서번호 도계30500-764

시행일자 1992. 11. 14.

수 신 양주군수


참 조 건설과장

선결	과장 		지		
접 수	일자	1992. 11. 14	시		
	시간		결		
	번호	888	재		
처리과			공		
담당자			람		

제 목 서울시 광역권 도로망 확충(우이동 ~송추간도로)에따른 협의 회신

1. 건설 30510-1967호('92.10.28)와 관련 입니다.
2. 위대호와 관련 도봉구 우이동과 양주군 장흥면을 연결하는 도로개설에 대하여는 '93년도에 설계비(120백만원)와 보상비(1,880백만원)을 반영코자 추진중에 있으며, 아울러 본도로개설 시행은 귀군과 병행추진하여야 할것으로 사료되오니 계속적인 협조있으시기 바랍니다. 끝.

서울특별시



양 주 군

우 480-014 의정부시 의정부 4 동 220-66 / 전화 : (0351) 42-4599, (행정) 481, 485, 487, 497

문서번호 건설30510-1967

시행일자 92. 10. 28.

수 신 경 기 도 지 사

참 조 도 로 과 장

취 급		군 수
보 존		
부 군 수	30510	
과 장	고 목.	
		협조통제
기 안	노 무 광	토목계장 21-4850

제 목 수도권 행정협의회의와 관련한 안건 제출

1. 도로30510-2866 (92. 10, 27) 호와 관련됩니다

2. 상기대로로 수도권 행정협의회의와 관련하여 우리군 장흥면교현리-우이동을 연결하는 도로확,포장사업 조기사행요청에 따른 안건을 붙임과 같이 제출하오니 협의하여주시기 바랍니다

붙임: 교현-우이동간 도로확,포장사업 조기사행 요청 의견1부 끝



양 주 군 수

수신처

0서울특별시와의 행정협의회 안건제출

-.안건명 : 교현-우이간 도로개통에따른 확,포장사업조기 시행요망

-.사업개요 : 총연장 6.8 Km

서울시 구간 : 3.1 Km

우리군구간 : 3.7 Km

확장폭 : 8.0 m

포장폭 6.0 m

군부대 요구시설물 : 환스외 6종

-.추진현황 : 본도로는 우리군 ~~군도118호선(교현-우이)으로~~ ^{의군도118호선} 관내장흥면 교현리에서 서울시
우이동간을 연결하는 총연장 6.8Km 구간 ~~에대하여~~

0.옛부터 우리군지역주민이 조상대대로 서울시를 통행하던 유일한 도로이나

68.1. 21 무장공비침투로 인하여 군작전상 전면통제되어 ~~이장부시및~~

~~구파발등은 우회하여 서울시를 이용함~~으로

0.주민이용에 불편을초래하여 ^{전중}내무부및 국방부에 수차례에걸쳐 ^원건의 ^조한바

내무부와 국방부의 협의결과 이곳주민의 오랜숙원사업임을 감안 긍정적으로
검토되어 도로의개통이 순조롭게 진행되고있으나

0.현행도로상태로 개통시는 교통의 체증은 물론 교통사고가 예상되어 도로확,포장
사업이 시급히 요구되는 실정으로 우리군에서는 92년도사업에 착수하고자

0.사업비확보에따른 지방채 발행승인을 내무부에 요청중에 있으며 승인시
본사업에따른 실시설계용역및 용지보상을 완료코저 추진하고 있음

-. 문제점 : 본도로는 우리군관내 장흥면 교현리에서 서울시 도봉구 우이동을 연계한 도로
이므로 사업의 시기,실시설계방법,시공방법, 완료시기등을 검토하여야하나
우리군관내도로만 확,포장시는 사업의 실효를거둘수 없을뿐아니라,일괄성없는
행정으로 주민의 여론이 비등할것으로 예상됨.

- 대 책 : 우리군관내 군도와 서울시구간인 교현-우이동간을 연결한 도로에 대하여

지역주민의 숙원사업임을 감안하고 의정부시와 구파발등으로 1- 3시간이상
우회함으로서 주민이용에 불편함을 해소키 위하여 사업의 시급성이 요구되므로
조기에 사업착수토록 우리군은 물론 서울시에서도 금년도에 실시설계및 용지보상
지급완료토록 하여 93년도 도로확,포장사업에 차질없도록 협의요망

-종합 의견 : 0우리군 관내 장흥면 교현리에서 서울시 도봉구우이동을 연결하는
도로는 우리군지역주민은 물론 인근시군인 고양시,파주군일부주민들이
서울시를 이용하려면 적게는 1시간 많게는 3시간이상을 타노선을
이용우회함으로서 도로의 교통체증이 매년증가됨은 물론 시간적낭비요인으로
주민불편사항이 고조되고있는 실정 이며






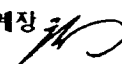

0.본도로는 68. 1. 21이후부터 현재까지 군작전상 전면통제되어 도로상태
가 열악하고 현상태의 도로로 개통시는 급커브지점 7개소와 약1.2km
구간이 1차선으로 되어있어 교통체증및 대형교통사고가 예상되어 도로
확,포장사업이 불가피하며

0.본도로확장사업이 완료될시는 현재이용되고 있는 도로의 교통체증이
다소해소될뿐아니라 우리군지역주민이 생산한 농산물 반출용이와 중소
기업체의 공산품수송및 공업원료수송에 원활을 기하여 원가절감에
크게도모될것으로 예상되고 주민숙원사업해결로 주민화합도모에 이바지
될것으로 판단되어 본사업이 조기에 착공및 완공될수있도록 서울시와
원만한 협의가 될수있도록 조치하여주시기 바랍니다

1992. 10. .

양 주 근

[illegible]


취급		군수
보존	년	
부군수		
과장		
		계획실장  기획계장  토목계장 
기안	김수영 	

양 주 군 수

- 173 -

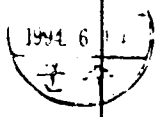
廣域行政 協議會에서 處理 (檢討)할 사항

「 도로. 교통문제 중심 」



(양주군)

事業名	主 要 內 容	問 題(紛 爭)占	對 策 (方 向)	協議機關	擔當部署
평화로우회 도로개설	0. L = 17.5 km (도시계획도로: 3,990m) 0. 협의할사항 - 도시계획구역내 도로에 대한 의정부시와 연계 추진협의	94.7.25일 기본설계 완료예정으로 계획구 간중 일부구간이 의정 정부시 구간 0.6Km에 대한 사업비 확보대책	0. 의정부시 구간에 대 한 사업비를 확보하여 양주군과 연계한 사업 공중추진으로 국도3호 선의 만성적 체증해소	의정부시 양주군	경기도 도로과
고현-우이간 도로확. 포장	0. L = 6.8 KM (양주군 구간 : 3.7KM) (서울시 구간 : 3.1KM) 0. 협의할사항 - 도로확. 포장 공사조속 시행	0. 자연보호및 환경단 체의 사업추진 반대 입장표명하고 내무부 도 자연환경 보존을 위해 정상부 터널시 공 방안을 검토하고 있음 0. 정상부분 터널시공 시 약 60억의 사업비 가 추가소요되며 사업 추진이 어려움	0. 본 사업은 양주군 장흥면과- 서울시 도봉 구로 이어지는 군도110 호선으로 68.1.21사태 이후 통행이 금지되어 25년이라는 긴시간동안 인근지역주민의 일상생 활에 막대한 불편을 주 여온 주민숙원사업으로 서 기존도로의 선형에 맞추어 확. 포장공사를	내무부 경기도 서울시	경기도 도로과

			<p>조기에 착공하여 주변 교통체증 분산은 물론 지역주민의 오랜 숙 원사업을 해결하여 지 역간 균형적인 발전을 도모코자 하며 양주군 과 서울시 연계 하여 공사를 조기에 착공 토 록 협의</p>		
--	--	--	---	---	--

군정 질문에 대한 서면답변자료

보건소장 조 종



질문일자		질문의원	권선안
질문내용요약	주민 자율방역단의 방역소독 추진계획		
답변내용	답변일자		답변자 보건소장 조 종선
	<p>권선안위원님께서 질의하신 새마을 자율방역단의 방역 소독 추진계획에 대하여 답변드리겠습니다.</p> <p>먼저 하절기 방역소독의 일환으로 취약성이 높은 지역과, 주거지역등 7개읍면 각리 새마을지도자 307명으로 새마을 자율방역단을 구성, 자발적인 방역활동을 전개토록 할 계획입니다.</p> <p>따라서 새마을 자율방역단은 6월 20일부터 8월 31일까지 주거지역,쓰레기집합장,하수구,배수구,소하천변,간이상수도 주변등 불결지역과 시장,학교주변,유원지등 다중집합장소등을 중점대상으로 오후 시간대에 조를 편성하여 순회하면서 살충,살균 소독등 54회에 걸쳐 방역 소독을 실시할 계획이며</p> <p>이에 필요한 소독 장비는 새마을 지회에서 자체 구입한 차량용 연막소독기 2대와 읍면보건지소에 비치되어 있는 14대의 휴대용 연무소독기를 활용토록하고 로알벤 K외 3종의 352 L의 약품과 방역 소독시 소모되는 유류대 866,250원을 군으로 부터 지원받아 방역소독 활동을 전개토록 추진하고 있습니다.</p> <p>또한 방역 활동시 안전사고에 대한 예방에 대해서도 사전에 철저한 교육을 통하여 대비할 것이며, 방역장비,약품희석농도 및 취약지 방역활동요령에 관한 교육도 지속적으로 하여 자율방역단장의 책임하에 자발적인 방역활동 참여로 지역사회의 화합과 군민 보건향상에 기여토록 운영에 만전을 기하기로 했습니다.</p>		