



## 【검토보고서】

2016. 10. 17(월)  
제 274 회 임시회

# 양주시 읍면·동리 명칭과 관할구역에 관한 조례 일부개정조례안



**양주시의회**  
Yangju City Council

【전문위원 최 상 열】

# 양주시 읍면동리 명칭과 관할구역에 관한 조례 일부개정조례안

## 검 토 보 고

### 1. 제안경과

가. 제안자 : 양주시장(자치행정과장)

나. 제출일 : 2016년 10월 4일

### 2. 제안이유

옥정지구 및 광석리의 경계조정 지역 중 누락된 필지를 바로잡기 위하여 조례를 개정하고자 함.

### 3. 주요내용

삼승동 중 6필지와 회암동 1필지, 율정동 중 1필지, 고암동 중 2필지를 옥정동으로 광석리 중 1필지를 오산리로 편입하여 행정구역 경계를 명확히 하고자 함. (안 별표 2)

### 4. 기타사항

- 예산조치 : 해당 없음
- 입법예고 : 2016. 8. 1. ~ 8. 8. ( 7 일간, 의견없음)
- 부서협의 : 2016. 6. 13. ~ 6 . 16. ( 3일간 )

협의부서	협의내용	조치내용
○ 시민소통담당관	○ 규제심사	의견없음
○ 여성보육과	○ 성별영향평가	의견없음
○ 감사담당관	○ 부패영향평가	의견없음

## 5. 검토의견

### □ 개요

○ 개정안은 불합리한 관할구역과 행정구역 경계를 「지방자치법」 제4조의2 제1항 및 제2항의 규정에 따라 읍면동과 리의 명칭 및 구역을 합리적으로 변경하고자 하는 사항임.<sup>1)</sup>

### □ 변경 내용

○ 옥정지구 택지개발 조성사업의 구획정리가 완료됨에 따라 경계가 불합리한 삼송동 6필지, 회암동 1필지, 율정동 1필지, 고암동 2필지 등 일부지역의 경계를 옥정동으로 편입하고자 함.



- 1) 지방자치법 제4조의2(자치구가 아닌 구와 읍·면·동 등의 명칭과 구역) ① 자치구가 아닌 구와 읍·면·동의 명칭과 구역의 변경은 그 지방자치단체의 조례로 정하고, 그 결과를 특별시장·광역시장·도지사에게 보고하여야 한다.
- ② 리의 구역은 자연 촌락을 기준으로 하되, 그 명칭과 구역은 종전과 같이 하고, 명칭과 구역을 변경 하거나 리를 폐지하거나 설치하거나 나누거나 합칠 때에는 그 지방자치단체의 조례로 정한다



○ 백석읍 오산리 관할구역내 불일치하게 남아 있던 광적면 광석리 1필지를 오산리로 편입하여 행정구역을 일치하고자 함.



### ○ 행정구역 변경조서

연 번	변경전		변경후		지 목	면 적(m <sup>2</sup> )
	행정구역	지 번	행정구역	지번		
1	삼송동	24-20	옥정동	865-374	창	111
2	삼송동	24-21	옥정동	865-375	대	37
3	삼송동	24-22	옥정동	865-376	대	4
4	삼송동	24-23	옥정동	865-377	도	7
5	삼송동	488-9	옥정동	865-378	도	28
6	삼송동	488-11	옥정동	865-379	잡	11
7	회암동	산136-2	옥정동	산189-20	임	831
8	율정동	543-1	옥정동	1014-8	학	12,961
9	고암동	24-12	옥정동	866-132	구거	12
10	고암동	산44-4	옥정동	산188-28	임	962
11	광적면 광석리	155-1	백석읍 오산리	675-5	답	848

○ 행정구역 변화면적(지적공부상)

행정구역	변경전 면적(m <sup>2</sup> )	변경후 면적(m <sup>2</sup> )	증감(m <sup>2</sup> )
옥정동	7,402,982.5	7,416,972.5	증13,990
삼송동	5,658,954.8	5,658,756.8	감198
회암동	5,392,973.0	5,392,142.0	감831
울정동	4,954,968.0	4,942,007.0	감12,961
고암동	3,254,632.3	3,253,658.3	감974
광석리	2,631,134.0	2,630,286.0	감848
오산리	3,430,084.0	3,430,932.0	증848

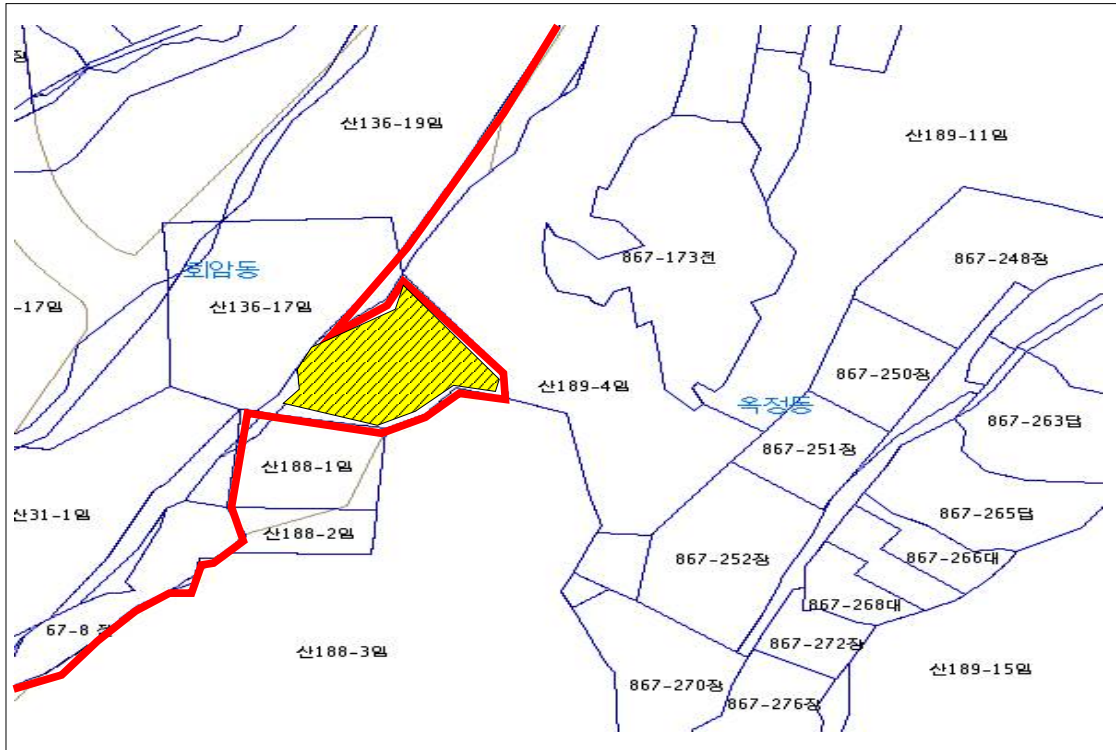
□ 검토 의견

○ 개정안은 그동안 개발 및 여건의 변화 등으로 불합리하게 된 행정구역의 경계를 이해당사자 들의 요청에 따라 합리적으로 변경 하려는 것으로 별다른 검토 의견은 없음.

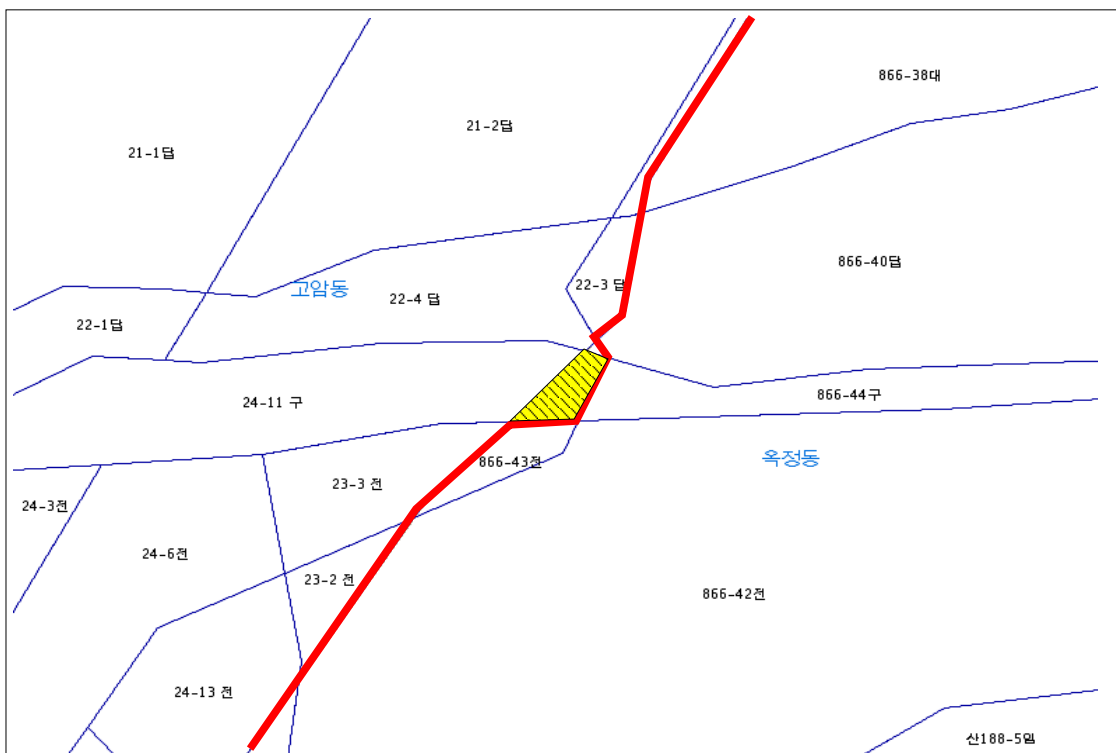
## 6. 참고자료

- 첨부 1. 변경필지 도면

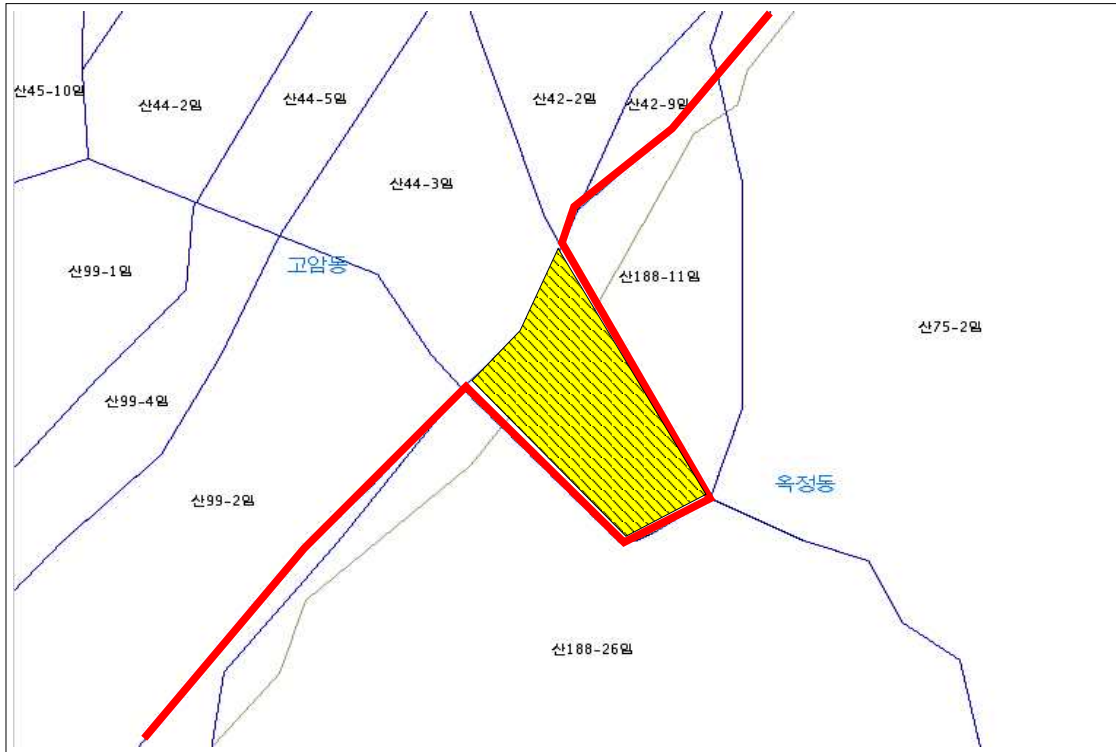
※ 회암동 산136-2



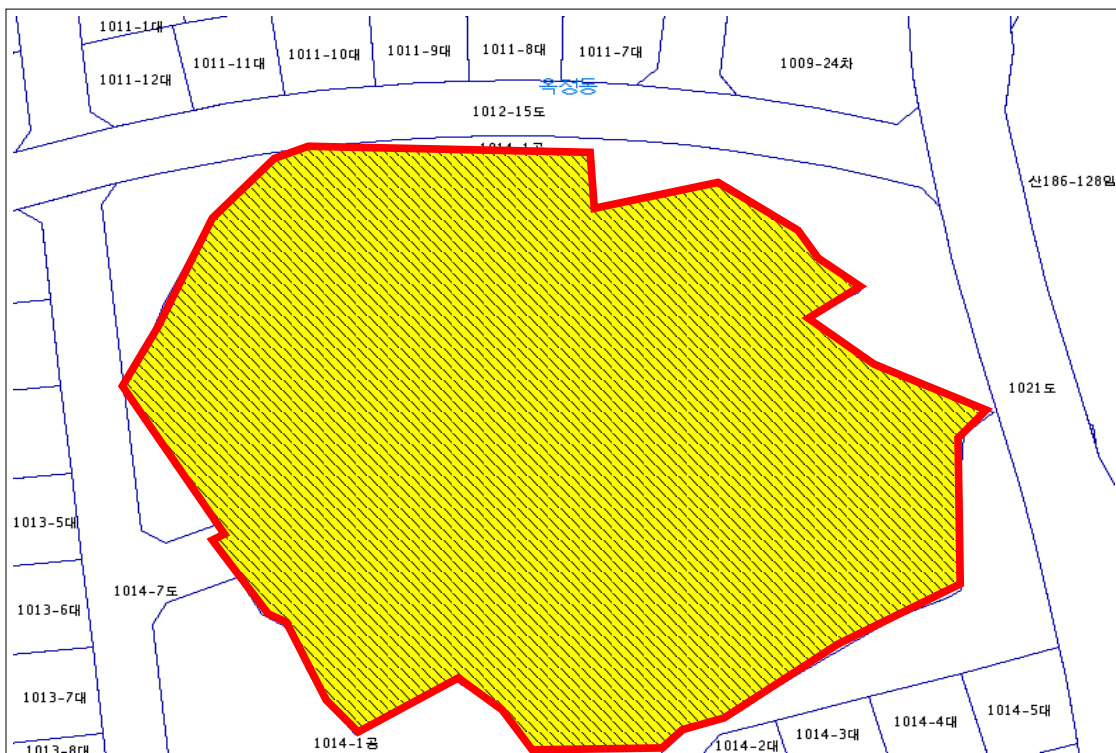
※ 고암동 24-12



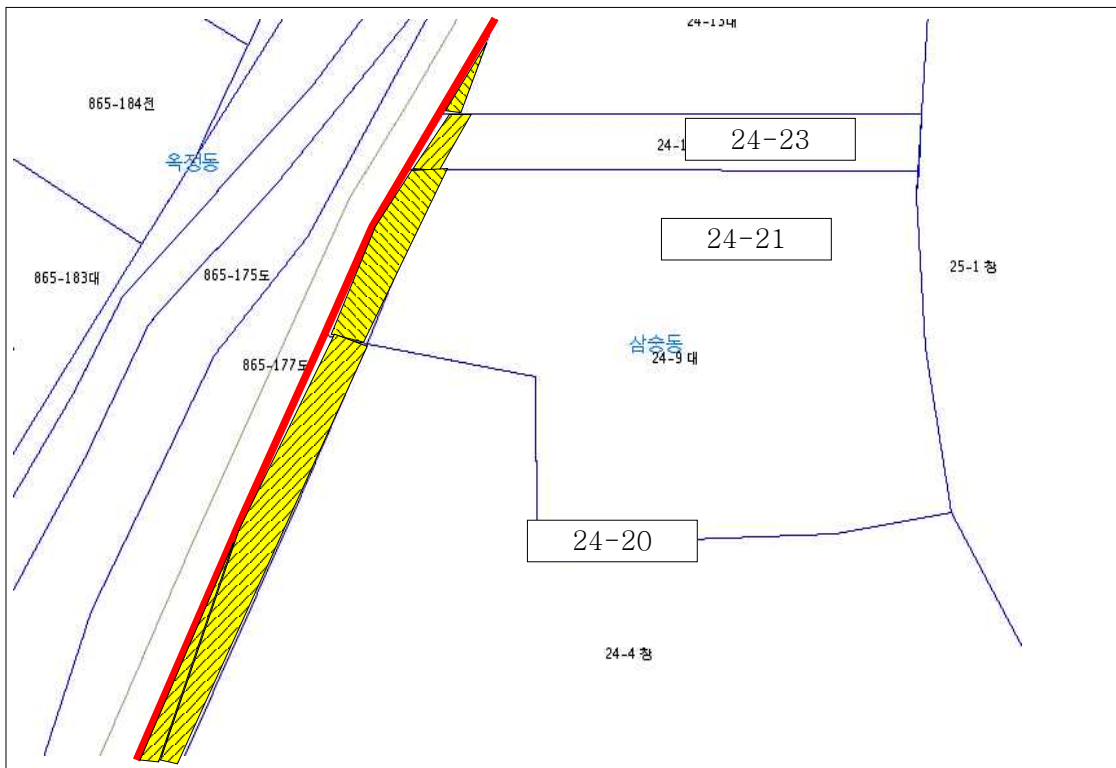
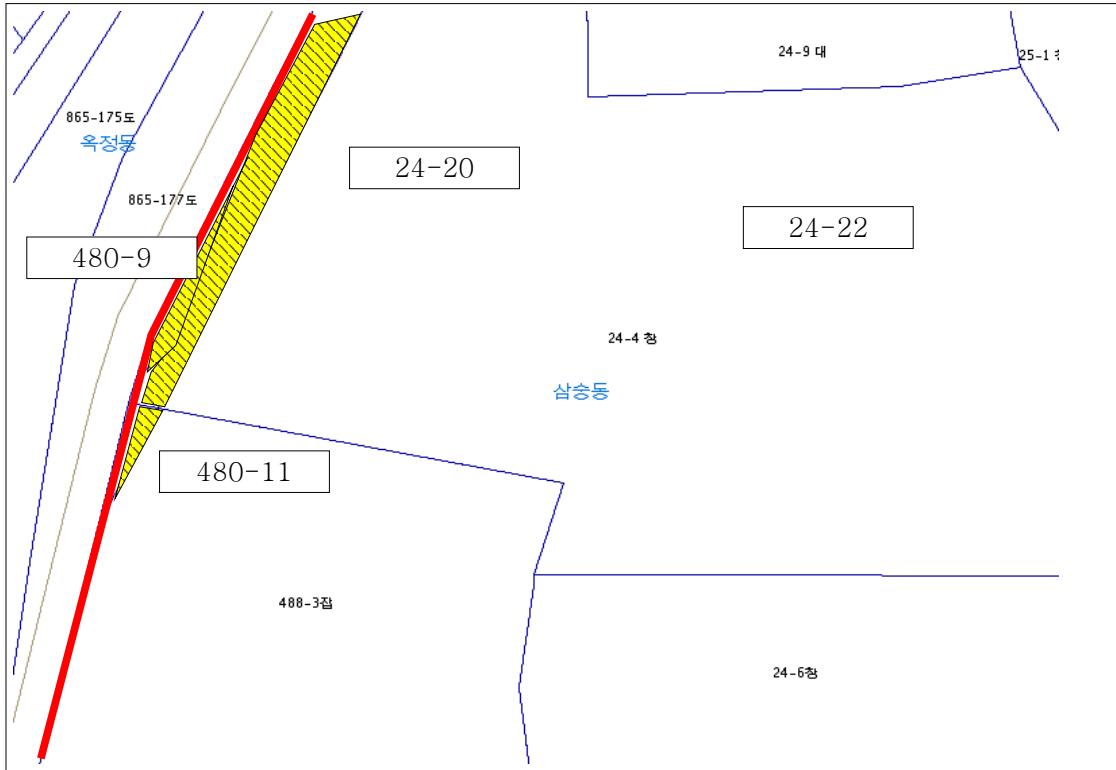
※ 고암동 산44-4



※ 율정동 543-1



※ 삼송동 24-20~23, 488-9, 488-11





※ 광석리 155-1

