

2018년 제300회 (2018년 11월 일)		
의안 번호	2018 -	호

도시관리계획(도시계획시설:도로) 결정(변경)의 건



양 주 시
[도 로 과]

도시관리계획(도시계획시설:도로) 결정(변경)의 건

□ 청취이유

- 양주시 덕정동 일원의 덕정-봉양간 도로 확·포장공사에 대하여 민원 및 시공을 고려한 일부구간 도시계획시설결정(변경)으로 교통사고 예방 및 교통소통의 원활과 도시기반시설 확충으로 지역 간 균형발전 및 쾌적한 주거환경을 조성하고 지역주민의 불편을 해소하기 위하여 수립중인 『양주 도시관리계획(도시계획시설:도로) 결정(변경)(안)』에 대하여,
- 『국토의 계획 및 이용에 관한 법률』 제28조 제5항에 따라 도시관리 계획 입안을 위하여 시 의회의 의견을 듣고자하는 사항임.

□ 관련근거

- 「국토의 계획 및 이용에 관한 법률」 제28조제5항
 - 시장은 도시관리계획을 입안하려면 지방의회의 의견을 들어야 한다.

□ 사업개요

- 공간적 범위
 - 위 치 : 경기도 양주시 덕정동 471-1번지 일원
 - 면 적 : 19,242㎡
- 시간적 범위
 - 기준년도 : 2018년

- 목표년도 : 2023년

○ 내용적범위

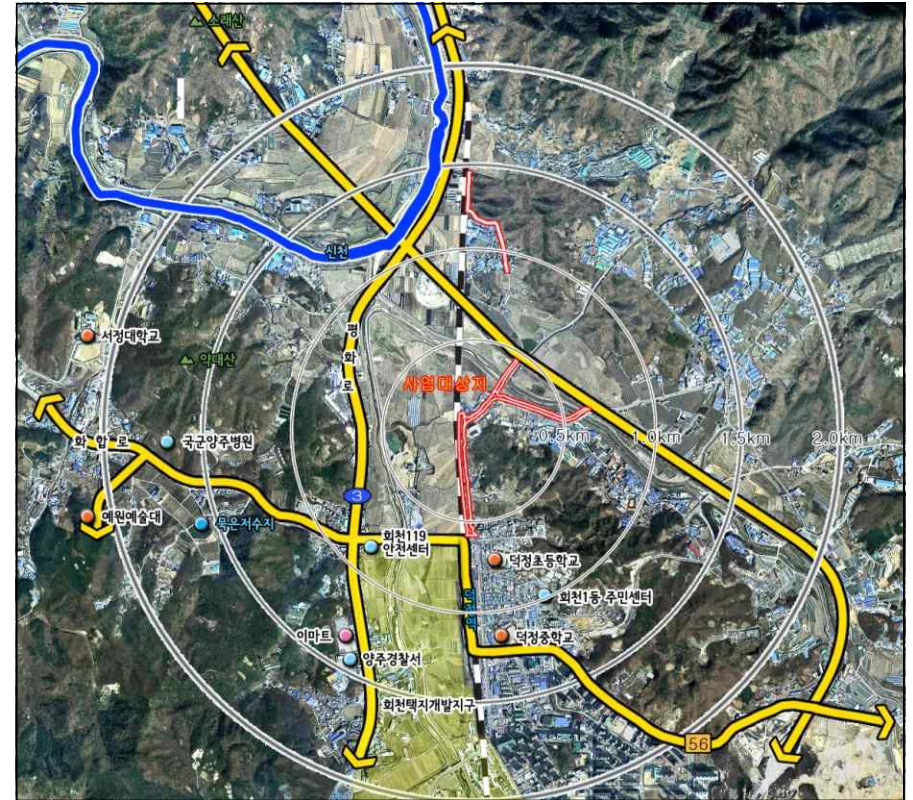
- 도시계획시설 결정(변경) 내용

: 대로3-10호선 노선연장 축소 (1,943m → 657m), 감)1,286m
도로면적 감소 (56,585㎡ → 19,242㎡), 감)37,343㎡

□ 추진현황

- | | |
|-------------------------|------------------------|
| ○ 1974. 07. 11 | 도시관리계획결정 (경기도고시 제204호) |
| ○ 2018. 06. 04 ~ 06. 18 | 주민공람·공고 (15일간) |
| ○ 2018. 06. 07 ~ 11. 01 | 관련부서협의 |

□ 위치도



□ 도시관리계획결정(변경)(안)

가. 도시계획시설 결정(변경) 조서 및 사유서

■ 도로

1) 도로 결정(변경) 조서


구 분	규 모				기능	사용 형태	연장 (m)	위치		주요 경과지	최초 결정일	비고
	등급	류 별	번호	폭원 (m)				기 점	종 점			
기정	대로	3	10	25~38	주간선 도로	일반도로	1,943	대로3-12	봉양동 866-2		1974.7.11 경기도고시 제204호	
변경	대로	3	10	25~38	보조간선 도로	일반도로	657	대로3-12	덕정동 467-7			


2) 도로 결정(변경) 사유서

변경전 도로명	변경후 도로명	변경내용	변경사유
대로3-10	대로3-10	<ul style="list-style-type: none"> 노선연장 축소 -L=1,943m → 657m 감) 1,286m 도로면적 감소 -A=56,585㎡ → 19,242㎡ 감) 37,343㎡ 	<ul style="list-style-type: none"> 주변연결도로 확장으로 인한 덕정~ 봉양간 도로 노선연장 축소 화물자동차 공영주차장 조성으로 인한 노선축소 주간선도로에서 보조간선도로로 변경

□ 도시관리계획 결정(변경)도

기 정





□ 향후 추진상황

- 2018. 12. 도시계획위원회 심의
- 2018. 12. 지형도면 고시